A0

PIEZOMETRO DI VALLE PZC
N 5 023 531.73, E 510 010.71

PIEZOMETRO DI VALLE PZB
N 5 023 299.45; E 509 884.29

AREA ASSERVITA AD USO PUBBLICO NON OGGETTO DELLA PRESENTE RICHIESTA
AREA CHE RAPPRESENTA NELLA SUA FUTURA CONFIGURAZIONE PER MAGGIOR CHIAREZZA DI RAPPRESENTAZIONE.

PIEZOMETRO DI MONTE PZA
N 5023406, E 509781

1 PLANIVOLUMETRICO GENERALE DI PROGETTO
1 : 400

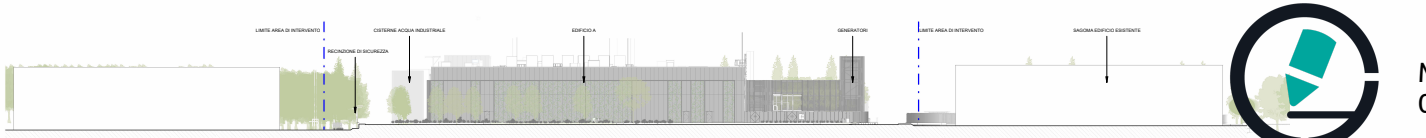

2 SEZIONE URBANA TRASVERSALE
1 : 400

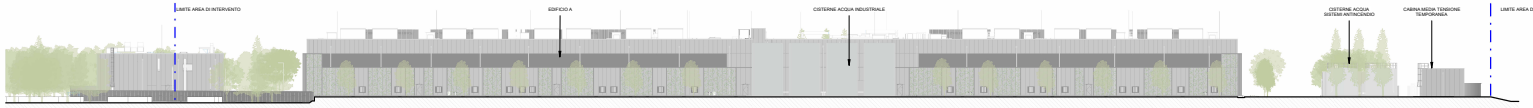

3 SEZIONE URBANA LONGITUDINALE
1 : 400

Signed with NamirialSign

MATTEO BRUNO
01/07/2026 12:30:49 UTC+0200

NOTE GENERALI

1. QUESTO ELABORATO E' STATO PRODOTTO AI SOLI FINI DELLA FASE PROGETTUALE A CUI SI RIFERISCE E NON PUO' ESSERE UTILIZZATO PER ALTRE FINALITA', PER NESSUNA ATTIVITA' RELATIVA ALLA COSTRUZIONE.
2. QUESTO ELABORATO E' RELATIVO SOLAMENTE ALLA PARTE DI PROGETTO ALLA QUALE SI RIFERISCE E DEVE ESSERE LETTO CONGIUNTAMENTE AGLI ELABORATI DELLE ALTRE DISCIPLINE, AGLI ELABORATI SPECIFICI E A TUTTA LA DOCUMENTAZIONE DI PROGETTO.
3. TUTTE LE INFORMAZIONI RELATIVE ALL'AREA DI PROGETTO E ALLE PORZIONI DI EDIFICIO ED ELEMENTI COSTRUTTIVI ESISTENTI SONO DA CONFERMARSI CON ACCURATI RILIEVI GEOMETRICI E TOPOGRAFICI.
4. TUTTE LE QUOTE, LE DIMENSIONI E LE DISTANZE DEI LIMITI DI INTERVENTO E DEI LIMITI CATASTALI SI RIMANDA AGLI SPECIFICI DOCUMENTI UFFICIALI.
5. PER LE INFORMAZIONI SULLE AREE ESTERNE ALL'AREA DI INTERVENTO SI RIMANDA AI DOCUMENTI COMUNALI UFFICIALI E ALLI EVENTUALI SPECIFICI RILIEVI.
6. TUTTE LE QUOTE DEI DISEGNI ESECUTIVI SONO IN CENTIMETRI SE NON DIVERSAMENTE INDICATO. TUTTE LE APERTURE SONO QUOTATE AL NETTO.
7. PER TUTTE LE MISURE FARE RIFERIMENTO ESCLUSIVAMENTE ALLE QUOTE INDICATE E NON RIPRESENTATE SUL DISEGNO. IL CONTRAENTE PRENDERÀ MISURE DIRETTAMENTE DAL DISEGNO SE NON ESPRESSAMENTE INDICATE.
8. IN CASO DI DISCREPANZA TRA I DISEGNI RIFERIRSI AGLI ELABORATI DI DETTAGLIO E ALLE SPECIFICHE. TUTTE LE EVENTUALI DISCREPANZE DEVONO ESSERE SEGNALATE AL PROGETTISTA PER SCRITTO.
9. TUTTE LE PRESCRIZIONI DEL CAPITOLATO E LE RELATIVE PRESCRIZIONI SI RIMANDA AL PROGETTO DI PREVENZIONE INCENDI.
10. TUTTE LE ALTEZZE DEGLI AMBIENTI INDICATE IN PIANTA SI RIFERISCONO PER ALTEZZE MEDIE PONDERALI DEGLI AMBIENTI. FARE RIFERIMENTO ALLE SEZIONI SPECIFICHE E AGLI ELABORATI DI DETTAGLIO PER MAGGIORI INFORMAZIONI.

LEGENDA AREE ED EDIFICI

1. ACCESSO PRINCIPALE AL SITO
2. GUARDIANIA
3. LOCALE SPRINKLER - AREA RISERVA IDRICA ANTINCENDIO
4. EDIFICIO A - SALE ELETTRICHE
5. ATTACCO AUTOMOPOMPA CARBURANTE
6. AREA DI CARICO
7. EDIFICIO A - UFFICI
8. LOCALE RIFIUTI
9. POSTEGGIO BICICLETTE
10. CISTERNE ACQUA
11. CABINA MEDIA TENSIONE
12. CABINA MEDIA TENSIONE TEMPORANEA
13. SOTTOSTAZIONE ALTA TENSIONE
14. PARCHEGGI
15. AREA DI FUTURA AREE DESTINATE A PARCHEGGIO
16. ACCESSO SECONDARIO AL SITO
17. AREA CEDUTA A USO PUBBLICO
18. AREA DISPONIBILE PER FUTURO EDIFICIO TRATTAMENTO ACQUE INDUSTRIALI
19. PARCHEGGI COPERTI CON TETTOIA FOTOVOLTAICA

LEGENDA

- LIMITE AREA DI TRASFORMAZIONE AT12
- LIMITE AREA DI INTERVENTO
- RECINZIONE DI SICUREZZA
- AREA PRIVATA ASSERVITA AD USO PUBBLICO NON OGGETTO DELLA PRESENTE RICHIESTA
- STRADA CON ASFALTO COLORATO
- PASSAGGI PEDONALI
- MARCIAPIEDE
- AREE VERDI
- GHIAIA
- PIEZOMETRI DI MONITORAGGIO FALDA

Key Plan

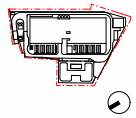

Rev	Data	Descrizione
P01	27/10/2025	Avanzato di Costruzione
P02	20/06/2026	Integrazioni Mase

Comune di San Giacomo

Progettazione masterplan, Progettazione architettonica, Progettazione ingegneristica

ARUP

Arup Italia S.r.l.

Corso Italia 1 - 20122 Milano, Italia
t. +39 02 72 68 01
e. milan@arup.com
www.arup.com

Committente

Amazon Data Services Italy S.r.l.

Progetto

Progetto di Data Center
in Via G. Verdi n° 9, Zibido San Giacomo, Milano, Italia

Fase progettuale

INTEGRAZIONI MASE

Titolo Elaborato

STATO DI PROGETTO
POSIZIONAMENTO PIEZOMETRI

Scala

As indicated

Disciplina	Ru / Chkd / Appd
ENV	SC/GM/VM
Arup Job No	Rev
306134-00	P0
Tav. No	

Do not scale

© Arup